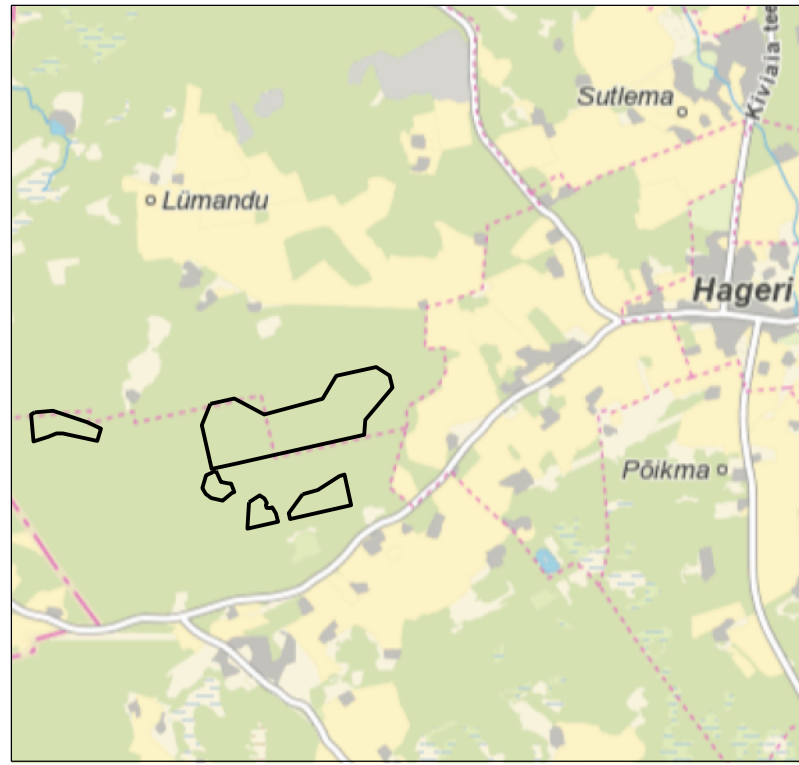



ASENDIPLAAN
M 1 : 50 000



Kaardileht nr



Mäeeraldise teenindusmaa piiripunkte koordinaadid

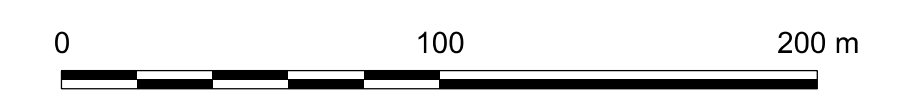
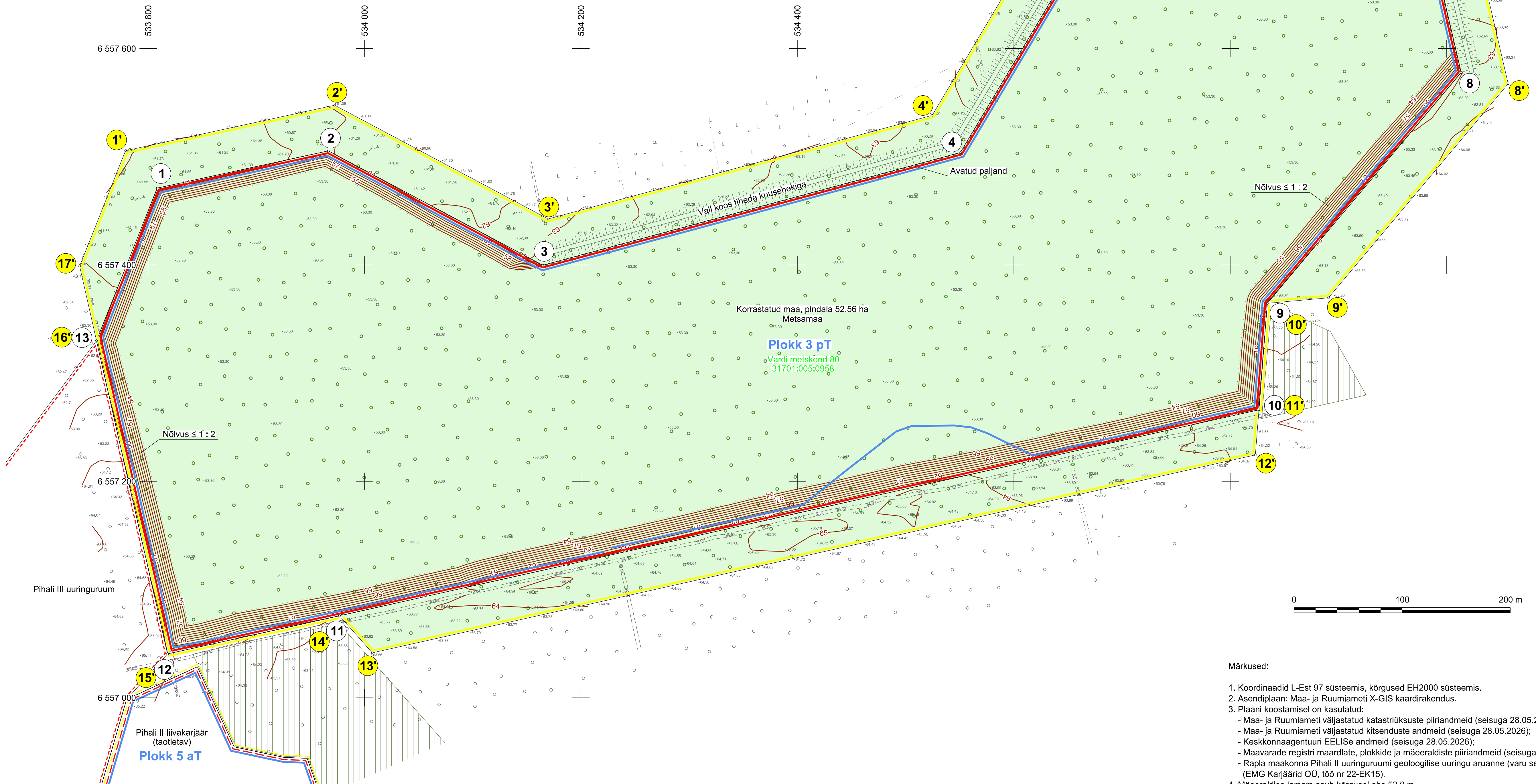
Nr	X	Y
1'	6 557 505,61	533 779,12
2'	6 557 547,64	533 972,36
3'	6 557 442,50	534 169,65
4'	6 557 538,27	534 524,51
5'	6 557 690,83	534 615,58
6'	6 557 756,50	534 913,50
7'	6 557 682,50	535 030,15
8'	6 557 567,50	535 056,84
9'	6 557 369,66	534 890,77
10'	6 557 364,52	534 834,23
11'	6 557 266,14	534 826,52
12'	6 557 224,42	534 823,25
13'	6 557 041,52	534 007,14
14'	6 557 075,72	533 976,81
15'	6 557 040,50	533 817,99
16'	6 557 329,99	533 752,33
17'	6 557 398,93	533 736,70

Pindala 52,56 ha

Mäeeraldise piiripunkte koordinaadid

Nr	X	Y
1	6 557 471,05	533 808,42
2	6 557 505,43	533 966,51
3	6 557 399,76	534 164,80
4	6 557 503,87	534 550,56
5	6 557 655,49	534 641,07
6	6 557 713,89	534 906,00
7	6 557 657,50	534 994,89
8	6 557 577,92	535 013,36
9	6 557 364,52	534 834,23
10	6 557 266,14	534 826,52
11	6 557 076,27	533 979,29
12	6 557 040,50	533 817,99
13	6 557 329,99	533 752,33

Pindala 41,64 ha



Märkused:

- Koordinaadid L-Est 97 süsteemis, kõrgused EH2000 süsteemis.
- Asendiplaan: Maa- ja Ruumiameti X-GIS kaardirakendus.
- Plaan koostamisel on kasutatud:
 - Maa- ja Ruumiameti väljastatud katastrikuuste piirandmeid (seisuga 28.05.2026);
 - Maa- ja Ruumiameti väljastatud kitsenduste andmeid (seisuga 28.05.2026);
 - Keskonnaagentuuri EELIse andmeid (seisuga 28.05.2026);
 - Maavarade registri maardlate, plokkide ja mäeeraldise piirandmeid (seisuga 28.05.2026);
 - Rapla maakonna Pihali II uuringu geoloogilise uuringu aruanne (varu seisuga 01.08.2022) (EMG Karjäärid OÜ, töö nr 22-EK15).
- Mäeeraldise lamam asub kõrgusel abs 52,0 m.
- Kasutatud tarkvara: Bentley PowerCivil for Baltics V8i (litsents: 70000661800020).

- Mäeeraldise piir, piiripunkt ja piiripunkti number
- Mäeeraldise teenindusmaa piir, piiripunkt ja piiripunkti number
- Pihali III uuringuruumi piir
- Ploki piir (pT - passiivne tarbevaru)
- Maardla piir (asendiplaanil)

- Vardi metskond 80 31701.005.0958 Katastrikuuse nimi, piir ja tunnus
- 41 Maapinna samakõrgusjoon, m
- Vääriselupaik
- Korrastatud maa (metsamaa) pindala 52,56 ha

Objekti nimetus ja aadress Pihali III lubjakivikarjäär Kohila vald, Rapla maakond	Joonise sisu Korrastatud maa plaan
Loa omanik OÜ INF Maavarad Vana-Narva mnt 11b, 74604 Kiu alevik info.maavarad@inf.ee	Jan Johanson /Alkirjastatud digitaalselt/
Loa koostaja OÜ Inseneribüroo STEIGER Männiku tee 104/1, 11216 Tallinn +372 668 1011, info@steiger.ee	Hendrik Klaas /Alkirjastatud digitaalselt/ Erki Vaguri /Alkirjastatud digitaalselt/
Graafiline lisa 3/3	Möötkava 1 : 2000
	Kuupäev 29.05.2026
	Töö nr 26/5530